

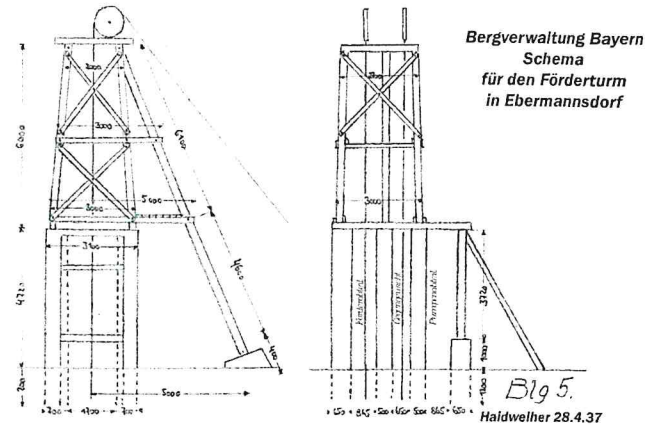
# Liebe Wanderfreundin! Lieber Wanderfreund!

Hiermit möchten wir Ihnen den Luxemburger Weg vorstellen, der zum Teil dem bekannten und beliebten Qualitätswanderweg Erzweg folgt und ihn mit einer Schlaufe ergänzt.

Der 7,5 km lange Wanderweg führt Sie durch das Dreieck zwischen Haidweiher, Penkhof und Ebermannsdorf. Hier wurde von der Eisenzeit (ca. 500 v. Chr.) bis Ende der 30er Jahre des letzten Jahrhunderts immer wieder Erzabbau betrieben. Der Name des Weges wurde von der „Deutsch-Luxemburgischen Bergwerks- & Hütten-Aktiengesellschaft“ abgeleitet, die 1911 zwischen dem Haidweiher und Ebermannsdorf verstärkt mit der Ausbeutung der Eisenerzlagertstätten begann.

Entlang des Weges finden Sie an besonders interessanten Stellen Informationstafeln, die über den hiesigen Erzbergbau und die harte und mühselige Arbeit der Bergleute berichten.

Liebe Ausflügler, wir laden Sie herzlich ein, auf den Spuren der „Luxemburger“ Erzbergleute zu wandern und dabei die schöne Oberpfälzer Landschaft zu genießen!




## Zu Geschichte und Entstehung

Die Erzlager im Amberger Raum sind vor ca. 100 Millionen Jahren in der Kreidezeit entstanden. Humussaure Wasser haben aus dem eisenhaltigen Doggersand das Eisen herausgewaschen und vorwiegend in alten Talrinnen und Mulden unter Einwirkung des Kalkes wieder ausgeschieden.

Wo das Erz zutage trat, wurde es im Tagebau gewonnen. Das geringfügig tiefer liegende Erz erkannten die Bergleute im Mittelalter und der frühen Neuzeit durch speziellen Pflanzenbewuchs an der Oberfläche. Hier wurde es dann mit der zur Verfügung stehenden Technik gefördert.

AMBERG



Lux  
Auf der  
des

### IMPRESSUM:

#### HERAUSGEBER:

Gemeinde Ebermannsdorf  
Schulstr. 8 · 92263 Ebermannsdorf  
Tel.: 09624/9203-0  
Fax: 09624/9203-25  
Email: [gemeinde@ebermannsdorf.de](mailto:gemeinde@ebermannsdorf.de)

Gemeinde Kümmersbruck  
Schulstraße 37 · 92245 Kümmersbruck  
Tel.: 09621/708-0  
Fax: 09621/708-40  
Email: [vorzimmer@kueppersbruck.de](mailto:vorzimmer@kueppersbruck.de)

#### IDEE LUXEMBURGER WEG:

Manfred Klemm

#### KONZEPT LUXEMBURGER WEG:

Das Luxemburger Team, bestehend aus: Dr. Joachim Fuchs, Manfred Klemm, Monika Rambach, Christine Schormüller, Dr. Hans Martin Thieringer, Georg Windhager (+)

#### IDEE & KONZEPT FLYER LUXEMBURGER WEG:

Gemeinde Ebermannsdorf und Gemeinde Kümmersbruck

#### TEXT & BILDNACHWEIS:

Das Luxemburger Team, Georg Birner, Susanne Pospiech, Günther Rambach, Susanne Rotsch, Stadtmuseum Sulzbach-Rosenberg, Archiv Fam. Preischl

#### KARTENGRUNDLAGE:

Vermessungsamt Amberg

#### GRAFIK, DESIGN & DRUCK:

Flierl Druck KG, Kümmersbruck

Ein (auszugsweiser) Nachdruck benötigt die schriftliche Genehmigung des Verfassers und Herausgebers.

Inhalte wurden vom Verfasser und Herausgeber nach bestem Wissen und Gewissen recherchiert.  
Alle Angaben ohne Gewähr, Änderungen vorbehalten.

Haben Sie Fragen, Kritik oder Anregungen?  
Kontaktieren Sie uns hierzu gerne unter den  
Telefonnummern 09621/708-0 oder 09624/9203-0.

Der Flyer ist bei folgenden Gemeinden erhältlich:



GEMEINDE  
EBERMANNSDORF



GEMEINDE  
KÜMMERSBRUCK

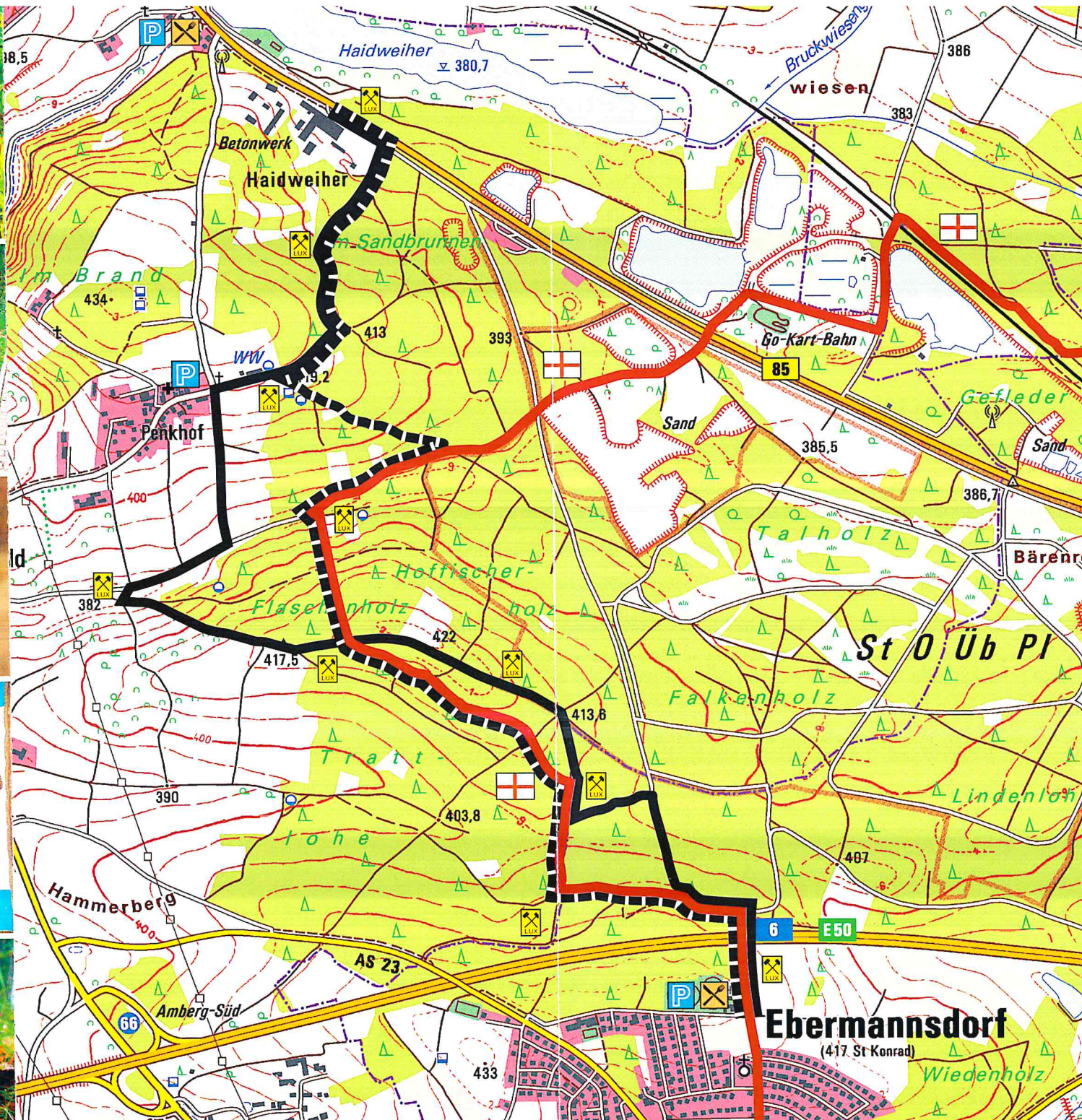


Fundamente der Drahtseilbahn über den Haidweiher



Fundamente eines Förderturms





## Zeichenerklärung

-  Luxemburger Weg
-  Hauptroute Erzweg
-  Gaststätte
-  Parkplätze
-  Luxemburger Weg (Hinweg)
-  Luxemburger Weg (Rückweg)
-  Hauptroute Erzweg

## Wegbeschreibung

Den Luxemburger Weg können Sie sowohl vom Haidweiher aus, als auch in Penkhof oder beim Berggasthof in Ebermannsdorf beginnen.

Auf der Karte finden Sie Gasthäuser, die zur Einkehr einladen.

Ausreichende Parkmöglichkeiten sind vorhanden.

Der Luxemburger Weg ist mit folgendem Symbol gekennzeichnet:



## Erzweg Stub'm

**Fam. Braun**, Am Amberger Weg 4,  
92263 Ebermannsdorf,  
Tel. 09624-92 24 524

*Wir sind für Sie da:*  
Mittwoch, Donnerstag und Freitag: 17 bis 23 Uhr  
Samstag und Sonntag: ab 10 Uhr  
Montag, Dienstag: Ruhetag

*Sonntags gut bürgerlicher Mittagstisch.  
Wir bitten um Ihre Reservierung.*